

De Raad van de gemeente Nijmegen

Uw brief van	Uw kenmerk	Ons kenmerk	Datum 19 november 2018
Onderwerp <i>Straatnaamgeving: kanttekeningen bij raadsvoorstel d.d. 13 november 2018</i>			Bijlage(n) 1

Geachte leden,

Het voorstel *Straatnaamgeving: aanpassen geometrie straten vanwege de grenscorrectie Nijmegen - Berg en Dal* (besluit B&W d.d. 13 november 2018, nummer 4.2) schiet op een aantal punten tekort. In de bijlage vindt u een nadere toelichting.

## enkele punten

- Naast de negen straten uit het raadsvoorstel zijn er nog zeven andere openbare ruimten waarover – gelet op de grenscorrectie tussen de gemeente Nijmegen en de gemeente Berg en Dal per 1 januari 2019 – een besluit genomen moet worden.
- De tekeningen bij het raadsvoorstel laten aan duidelijkheid te wensen over. Verschillende openbare ruimten sluiten niet naadloos op elkaar aan. Er is onvoldoende rekening gehouden met besluiten die in het verleden zijn genomen en al dan niet zijn ingeschreven in BAG.
- In de bijlage staat ook een idee voor een nieuwe straatnaam. De wijze waarop ideeën van burgers ambtelijk worden afgedaan, verdient u uw speciale aandacht. Naamgeving van de openbare ruimte is de bevoegdheid van de raad.

Gelet op de tekortkomingen kan het raadsvoorstel niet worden afgedaan als hamerstuk. Dat zou betekenen dat van een zorgvuldige voorbereiding van de besluitvorming geen sprake is.

Met vriendelijke groet en hoogachting,

Rob Essers

## **Aanpassen geometrie straten vanwege de grenscorrectie Nijmegen - Berg en Dal kanttekeningen bij raadsvoorstel d.d. 13 november 2018 (98/2018)**

### **Samenvatting**

Voorstel om de geometrie van een aantal straten in de woonplaats Nijmegen aan te passen als gevolg van de grenscorrectie tussen de gemeente Nijmegen en de gemeente Berg en Dal.

Uit de beslispunten 1.1 t/m 1.5 van het raadsvoorstel (besluit B&W d.d. 13 november 2018, nummer 4.2) blijkt dat het om negen openbare ruimten van het type 'weg' in de woonplaats Nijmegen, i.c.: Adrianaweg, Catharinaweg, Eleonoraweg, Groesbeekseweg, Johannaweg, Louiseweg, Nieuwe Ubbergseweg, Sophiaweg, Ubbergseweg.

### **niet vermeld**

De wijziging van de grens tussen de gemeenten Nijmegen en Berg en Dal per 1 januari 2019 heeft ook gevolgen voor zeven andere openbare ruimten. Iedere openbare ruimte heeft in de Basisregistratie Adressen en Gebouwen (BAG) een unieke 16-cijferige identificatiecode.

naam	woonplaats	identificatiedode	type
• Groenewoud	Nijmegen	0268300000001563	administratief gebied
• Hunnerberg	Nijmegen	0268300000001560	administratief gebied
• Kwakkenberg	Nijmegen	0268300000001562	administratief gebied
• Kwakkenbergweg	Nijmegen	0268300000001293	weg
• Nijmeegsebaan	Nijmegen	0268300000000456	weg
• Nijmegen-Oost	Nijmegen	0268300000001606	administratief gebied
• Sionsweg	Nijmegen	0268300000000578	weg

Door de wijziging van de gemeentegrens verandert ook de geometrie van het stadsdeel **Nijmegen-Oost** en de wijken **Groenewoud**, **Hunnerberg** en **Kwakkenberg**. De gewijzigde geometrie van deze openbare ruimten dient door de raad vastgesteld te worden.

### **Nijmeegsebaan**

Bij de invoering van de BAG is een brondocument ingeschreven met als nummer "andere gemeente". De gelijknamige openbare ruimte in de woonplaats Heilig Landstichting heeft echter identificatiecode 0241300000000181. Openbare ruimte ID 0268300000000456 dient ingetrokken te worden.

### **Kwakkenbergweg**

De geometrie op de tekening met nummer 546903 komt niet overeen met de geometrie van openbare ruimte ID 0268300000001293 op de tekening bij het brondocument met nummer "RB 09-07-1924" dat is ingeschreven in de BAG. De juiste geometrie moet nog door de raad vastgesteld worden.

### **Sionsweg**

Bij openbare ruimte ID 0268300000000578 staat in de BAG hetzelfde brondocument met nummer "RB 09-07-1924" vermeld. De geometrie van de Sionsweg is sinds het raadsbesluit d.d. 9 juli 1924 ingrijpend gewijzigd (zie besluit B&W d.d. 14 maart 1939, nummer 14).

De juiste geometrie van deze openbare ruimte dient alsnog door de raad vastgesteld te worden, zodat deze is terug te vinden in het brondocument dat is ingeschreven in de BAG.

### tekeningen

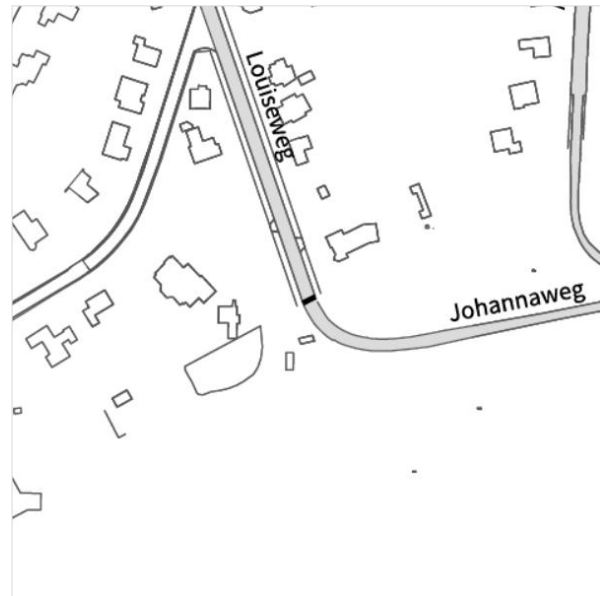
De kwaliteit van de tekeningen laat op een aantal punten te wensen over. De relevante oude en nieuwe woonplaatsgrenzen ontbreken. Op de tekening met nummer 546903 ontbreekt ook de achtergrond van het gedeelte van de gemeente Berg en Dal dat vanaf 1 januari 2019 in de woonplaats Nijmegen ligt.

### Louiseweg

Is de geometrie van de Louiseweg weg wel gewijzigd? Op de tekening bij het brondocument met nummer "RB 09-07-1924" dat is ingeschreven in de BAG, eindigt openbare ruimte ID 026830000001333 bij de gemeentegrens. Op de tekening met nummer 546903 bij het raadsvoorstel d.d. 13 november 2018 is dat nog steeds het geval.



BRT Achtergrondkaart met huidige woonplaatsgrens  
bron: PDOK Viewer



raadsvoorstel d.d. 13 november 2018  
tekeningnummer 546903 (detail)

Bij Basisregistratie Topografie (BRT) is de oorspronkelijke weg te zien die de Sophiaweg met het Louisedal verbond. De naam Louisedal dateert uit de 19e eeuw. Het dal is vrijwel zeker genoemd naar jonkvrouw Louise Pauline Cornelia Clasine van Rijckevorsel (1811-1874). De Dommer van Poldersveldtweg in Nijmegen is in 1899 naar haar echtgenoot genoemd.

De keuze van de grens de Louiseweg en Johannaweg op de tekening met nummer 546903 is aanvechtbaar. Op de kaarten en plattegronden (vanaf 1962) heeft de weg in oostelijke richting in Berg en Dal tot aan de Catharinaweg de naam Louiseweg.

In de BAG is geen openbare ruimte in de woonplaats Berg en Dal geregistreerd met de naam Louiseweg. De registratie van openbare ruimten waaraan geen huisnummers zijn gekoppeld, laat nogal eens te wensen over. De Johannaweg in de woonplaats Berg en Dal bestaat volgens de BAG pas op 16 december 2014; de levenscyclus van openbare ruimte ID 024130000000622 eindigt op 1 januari 2019.


Het is de vraag welke naam of de verbinding tussen de Louiseweg en de Johannaweg moet krijgen. Wegen die in elkaars verlengde liggen, krijgen in beginsel dezelfde naam. De keuze in het voorstel voor de naam Johannaweg (openbare ruimte ID 026830000001207) is niet gemotiveerd. Het ligt meer voor de hand om dit weggedeelte te betrekken bij de Louiseweg (openbare ruimte ID 026830000001333).

## Ida Frije

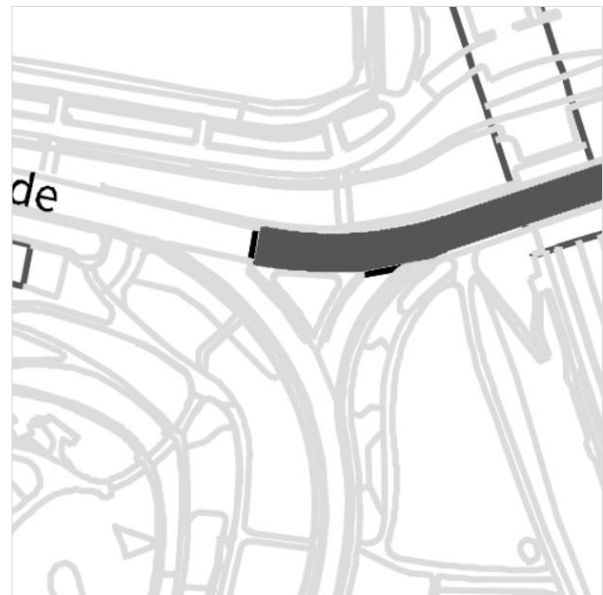
Er kan voor de verbinding tussen de Louiseweg en de Johannaweg ook een geheel nieuwe naam worden bedacht worden, bijvoorbeeld **Idaweg** of **Gaudiaweg**, als herinnering aan Ida Bernardina Maria Frije (Breda 24 november 1909 – Malden 8 september 2003); zie "Zuster Gaudia was een van de ontdekkers van autisme, maar niemand kent haar" (de Volkskrant, 19 februari 2018).

## Ubbergseweg

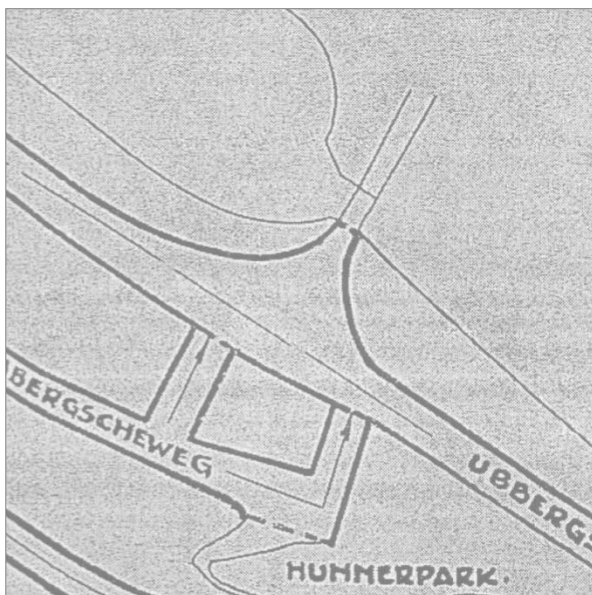
Op de tekening met nummer 546892 begint de Ubbergseweg op een andere locatie dan op de tekening bij het brondocument "RB 31-03-1936" dat is ingeschreven in de BAG. Met het brondocument wordt het Besluit B&W d.d. 31 maart 1936, nummer 49, bedoeld waarin de naam Ubbergseweg staat.



Besluit B&W d.d. 31 maart 1936, nummer 49  
bijbehorende tekening (detail)



raadsvoorstel d.d. 13 november 2018  
tekeningnummer 546892 (detail)



Besluit B&W d.d. 31 maart 1936, nummer 49  
bijbehorende tekening (detail)



raadsvoorstel d.d. 13 november 2018  
tekeningnummer 546892 (detail)

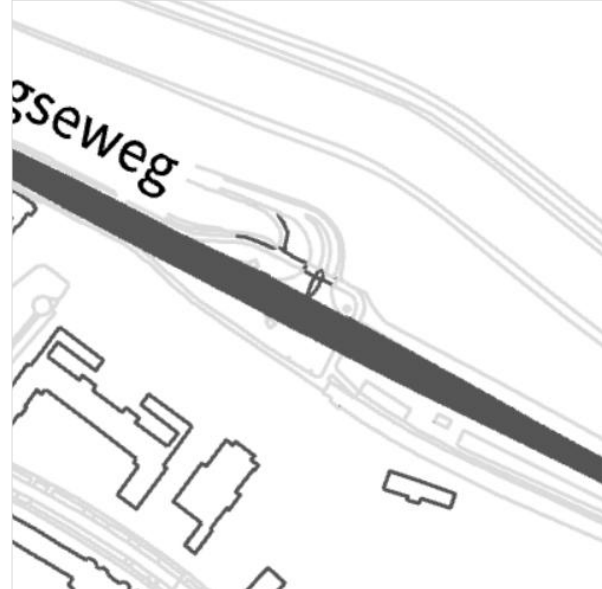
Een verklaring en rechtvaardiging voor de aanpassing van de geometrie van openbare ruimte ID 026830000000681 bij de Voerweg en Ooyse dijk ontbreekt.

### Ubbergseweg - Nieuwe Ubbergseweg

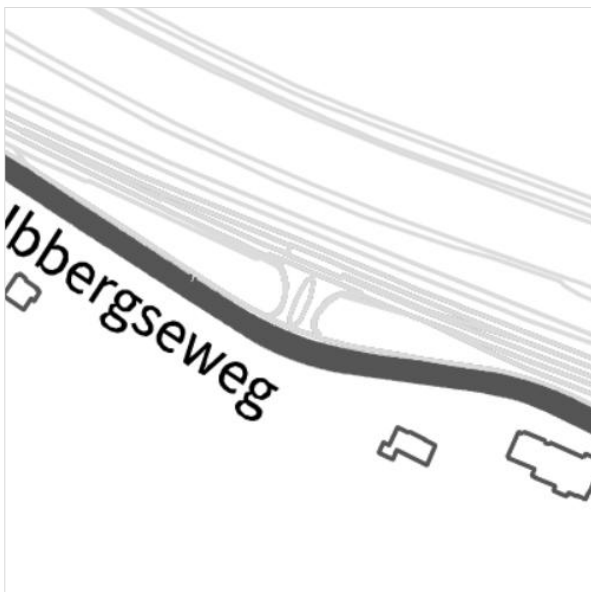
Een vergelijking van de tekeningen met de nummers 546892 en 546898 laat zien dat bij de aansluitingen van de Ubbergseweg (openbare ruimte ID 026830000000681) op de Nieuwe Ubbergseweg (openbare ruimte ID 0268300000001406) een deel van de openbare ruimte niet bij de naamgeving is betrokken.



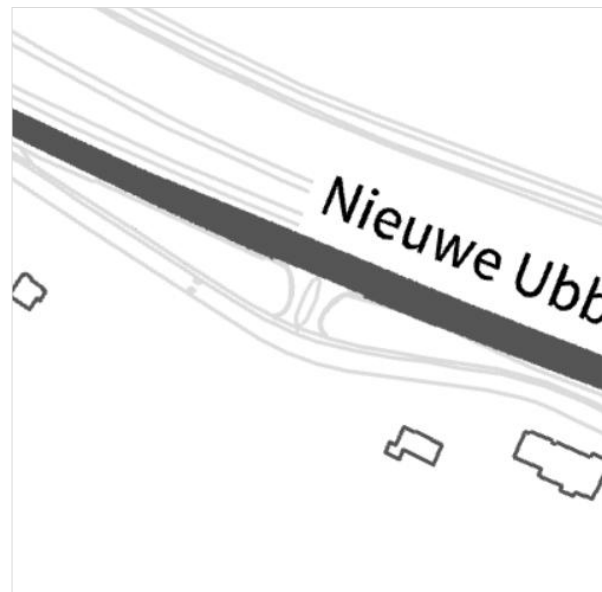
raadsvoorstel d.d. 13 november 2018  
tekeningnummer 546892 (detail)



raadsvoorstel d.d. 13 november 2018  
tekeningnummer 546898 (detail)



raadsvoorstel d.d. 13 november 2018  
tekeningnummer 546892 (detail)



raadsvoorstel d.d. 13 november 2018  
tekeningnummer 546898 (detail)

Bij een goede naamgeving van de openbare ruimte dienen alle delen van de weg betrokken te worden inclusief fietspaden, voetpaden en tot de weg behorende bermen.

### Groesbeekseweg

De tekening met nummer 546871 wekt de indruk dat alleen het voor auto's bestemde deel van openbare ruimte ID 0268300000001118 bij de naamgeving is betrokken. Aan het begin van de Groesbeekseweg is op de tekening een deel van de fietsstrook van de St. Annastraat geannexeerd. Bij de kruising met de Heyendaalseweg is een deel van de openbare ruimte niet bij de naamgeving betrokken.



raadsvoorstel d.d. 13 november 2018  
tekeningnummer 546871 (detail)



raadsvoorstel d.d. 13 november 2018  
tekeningnummer 546871 (detail)

In het brondocument met nummer "RB 09-07-1924" dat is ingeschreven in de BAG staat de naam Groesbeekseweg. Het raadsbesluit d.d. 1 februari 1928 is bij de invoering van de BAG aan de aandacht ontsnapt. Ook op de tekening met nummer 546871 is hiermee geen rekening gehouden.

De adressen Groesbeekseweg 158 en 160 Nijmegen liggen op de tekening niet meer aan openbare ruimte ID 026830000001118. De korte dwarsweg met het aangrenzende pleintje bij het begin van de Heyendaalseweg (was: Driehuizerweg) is op 1 februari 1928 bij de Groesbeekseweg gevoegd. Er is geen enkele reden om op dit 90 jaar oude raadsbesluit terug te komen.

### **Sophiaweg**

Bij de tekening met nummer 547551 heb ik de minste bedenkingen. Ik betwijfel echter of de fietspaden, voetpaden en tot de weg behorende bermen wel overal bij de naamgeving zijn betrokken. De situatie bij de Kwakkenbergweg is in ieder geval onduidelijk. Ik neem aan dat gehele rotonde deel uitmaakt van openbare ruimte ID 026830000001293. Op de tekening komt dat onvoldoende tot uitdrukking. De juiste geometrie dient van de Kwakkenbergweg moet nog de raad worden vastgesteld.

Nijmegen, 19 november 2018

Rob Essers